

## Chemin de la roue des carriers LAVARDIN - 41800



©CG41-mlartigue

### ACCÈS / POINT DE DÉPART

Depuis le parking du château, passez devant l'église Saint-Genest. Prendre à droite, suivre le balisage du GR335 et passer devant la passerelle du château...

### BALISAGE

Suivez, au début, le balisage GR® "blanc/rouge"



Puis le balisage PR® "barrette jaune"



### CHEMIN FAISANT

Eglise XIIe (peintures murales)  
Château du XIe au XVe  
Panorama sur Montoire et Trô  
Vue sur Lavardin  
Roue des carriers  
Maison Renaissance Florent Tissard

### RECOMMANDATION

Soyez vigilants sur les routes, particulièrement aux endroits indiqués sur la carte.  
Pensez à adapter votre équipement en fonction de votre niveau, de l'itinéraire et de la météo.  
Respecter la nature et votre environnement.

### CARACTÉRISTIQUES

**Type de parcours :** Boucle  
**Durée :** 03:35:00  
**Distance :** 12.7 Km  
Carte IGN 1920 O, 1920 E

### DESCRIPTIF

Plongez dans l'histoire de France en parcourant les ruelles pittoresques de Lavardin. Joliment accroché au coteau crayeux de la vallée du Loir, le village de Lavardin mérite amplement son appartenance au cercle prestigieux des plus beaux villages de France.

Vous y partirez à la découverte de son riche patrimoine et panoramas en commençant par l'église romane Saint-Genest. Ce modeste édifice, en comparaison aux imposantes ruines du château médiéval qui lui fait face, possède un clocher-porche de forme carré et de nombreuses fresques qui en font toute sa singularité et son intérêt. Les ruines du château et les nombreuses maisons anciennes, comme celle de Florent Froissard, valet de cuirassier de François 1er, participent au charme de cette balade qui associe découvertes historiques, architecturales et naturelles. En effet, vos pas vous conduiront dans les ruelles du village mais également sur les chemins ruraux et dans le bois à proximité. Une belle randonnée en perspective !

### LE SAVIEZ-VOUS

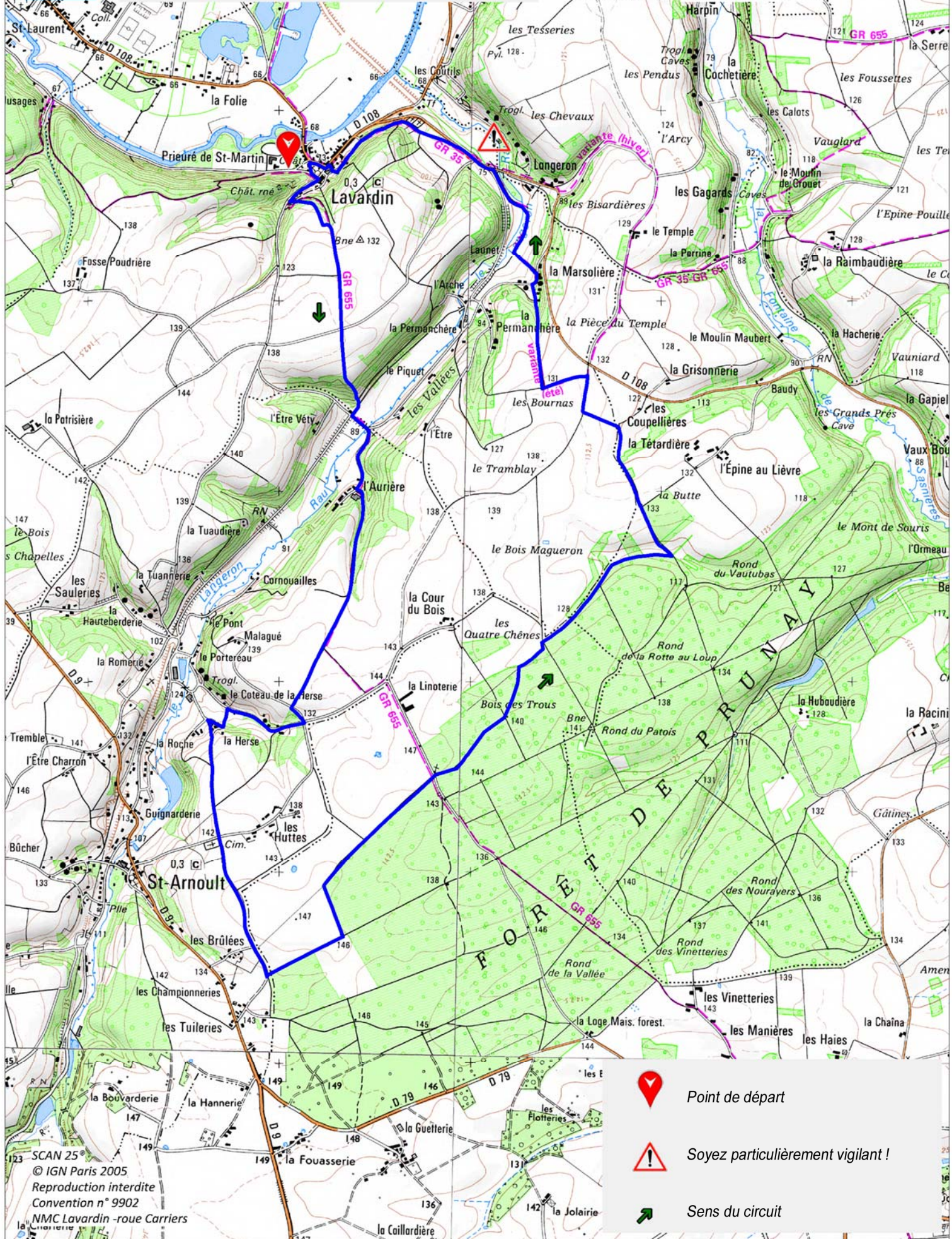
Sur ce circuit, retrouvez la Rotte aux Biques, la rue noire (chemin médiéval de Montoire-sur-le-Loir à Château-Renault sur la voie Paris-Tours empruntée par les diligences) et de nombreuses habitations troglodytiques.




### INFORMATIONS & RENSEIGNEMENTS

Office de tourisme Vallées Loir et Braye  
02 54 85 23 30  
tourisme@ccvlb.fr  
<http://www.otsi-montoire.fr>



circuit de randonnée pédestre  
**La roue des carriers**  
Commune de LAVARDIN



-  Point de départ
-  Soyez particulièrement vigilant !
-  Sens du circuit